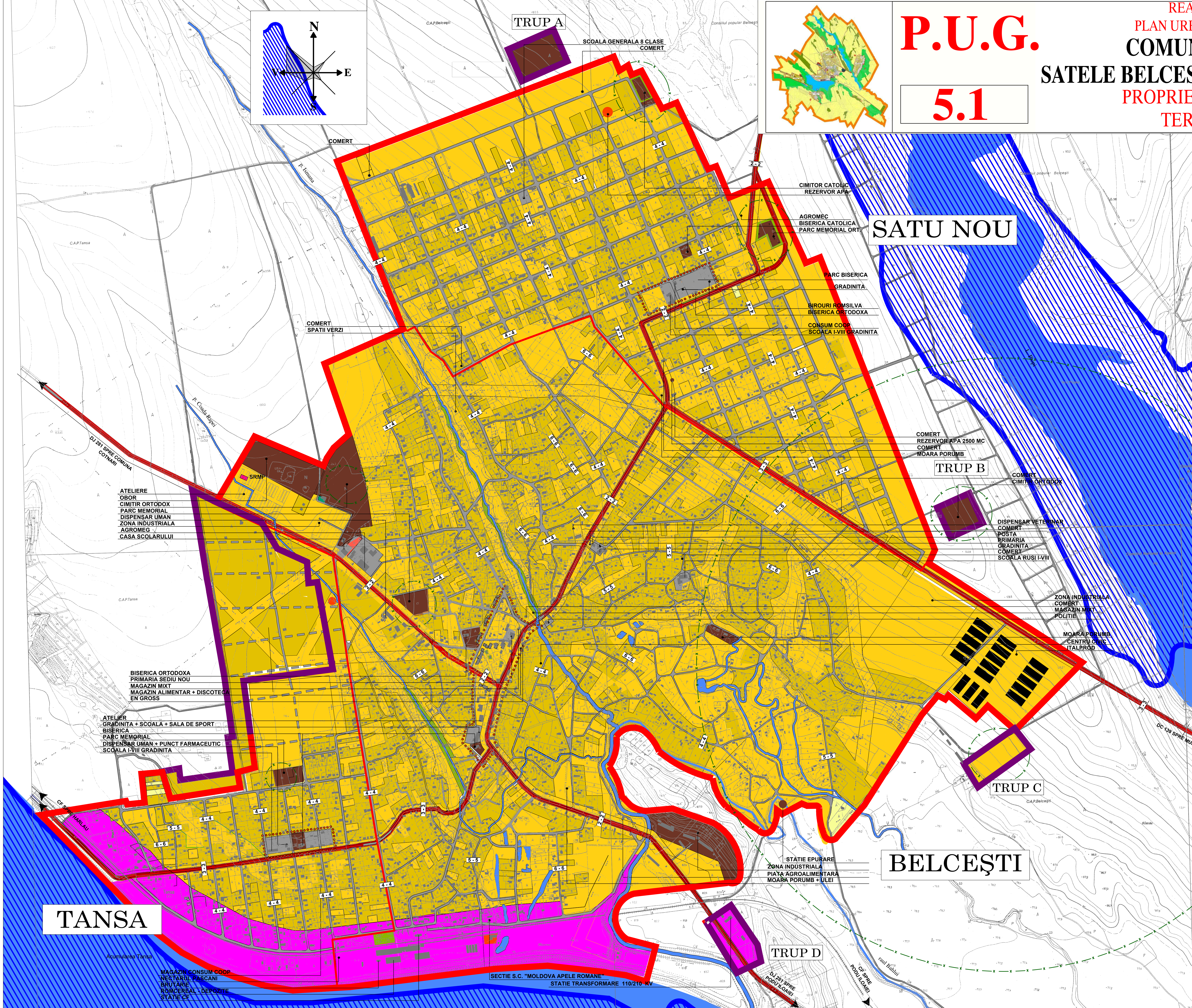









REACTUALIZARE
 PLAN URBANISTIC GENERAL
COMUNA BELCEȘTI
SATELE BELCEȘTI, SATU NOU, TANSA
 PROPRIETATEA ASUPRA
 TERENURILOR



LEGENDA




- LIMITA INTRAVILANULUI PROPUS**

TIPURI DE PROPRIETATE ASUPRA TERENURILOR DIN INTRAVILAN

 - a. Proprietate publica
 -  TERENURI PROPRIETATE PUBLICA DE INTERES NATIONAL
 -  TERENURI PROPRIETATE PUBLICA DE INTERES JUDETEAN
 -  TERENURI PROPRIETATE PUBLICA DE INTERES LOCAL
 - b. Proprietate privata
 -  TERENURI PROPRIETATE PRIVATA (ALE STATULUI/DE INTERES NATIONAL
 -  TERENURI PROPRIETATE PRIVATA (ALE UNITATILOR ADMINISTRATIV- TERITORIAL)
 -  DE INTERES JUDETEAN
 -  TERENURI PROPRIETATE PRIVATA (ALE UNITATILOR ADMINISTRATIV- TERITORIAL)
 -  DE INTERES LOCAL
 -  TERENURI PROPRIETATE PRIVATA A PERSOANELOR FIZICE SAU JURIDICE

DETERMINEAREA CIRCULATIEI JURIDICE A TERENURILOR INTRE DETINATORI IN VEDEREA REALIZARI

NOILOR OBIECTIVE DE UTILITATE PUBLICA:

 -  TERENURI CE SE INTENTIONEAZA A FI TRECUTE IN DOMENIUL PUBLIC AL UNITATILOR ADMINISTRATIV- TERITORIALE
 -  TERENURI CE SE INTENTIONEAZA A FI TRECUTE IN DOMENIUL PRIVAT AL UNITATILOR ADMINISTRATIV- TERITORIALE
 -  TERENURI AFLATE IN DOMENIUL PRIVAT DESTINATE CONCESIONARI
 -  TERENURI AFLATE IN DOMENIUL PRIVAT DESTINATE SCHIMBULUI

TABEL

LISTA OBIECTIVELOR DE UTILITATE PUBLICĂ					
Nr. Crt.	DOMENIUL/OBIECTIVUL	U.M./ Cant.	Etapă de realizare		IMPORTANȚA OBIECTIVULUI
			2014-2015	2016-2018	
1	2	3	4	5	6
CĂI DE COMUNICATIE					
1.	Reabilitare și modernizare DC138 – lucrări în continuare	Km 4,4			Județean
2.	Modernizare străzi în satul Belcești	Km 2,4			Local
3.	Modernizare străzi satul Ulimi	Km 2,0			Local
4.	Modernizare străzi Belcești (Rup)	Km 3,5			Local
5.	Modernizare străzi Satu Nou	Km 2,5			Local
6.	Modernizare străzi Satu Muntei	Km 4,0			Local
DOTĂRI ȘI LĂCRĂRI DE ECHIPARE TEHNICO-EDILITARĂ ȘI GOSPODĂRIE COMUNALĂ					
1.	Extindere rețea de canalizare și stație de epurare satul Belcești, Satu Nou și Tânsa	Km 6,0			Local
2.	Extindere rețea de canalizare și stație de epurare satul Muntei, Ulimi și Tânsa	9,75			Local
3.	Infirmitate puncte de depozitare selectivă a deșeurilor	Buc 43			Local
4.	Extindere rețea alimentară cu energie electrică în satele Ulimi și Tânsa	Km 50,0			Local
5.	Infirmitate rețea de distribuție gaze naturale	Km 1			Local
6.	Modernizare și extindere iluminat stradal	Km 1			Local
DOTĂRI INSTITUȚII ȘI SERVICII PUBLICE					
1.	Reabilitare, modernizare clădire cultural	Buc 1			Local
2.	Reabilitare școală Satu Nou	Buc 1			Local
3.	Reconstruire școală satul Ulimi	Buc 1			Local
4.	Modernizare dispensar unora Belcești	Buc 1			Local
5.	Infirmitate centru de îngrijire persoanele aflate în dificultate	Buc 1			Local
6.	Amplasare centru civic	Buc 1			Local
7.	Modernizarea clubului copilar	Buc 1			Local
8.	Infirmitate unu club al pensionarilor	Buc 1			Local
9.	Modernizarea oborului și a pieței agroalimentare	Buc 1			Local
PROTECȚIE MEDIULUI					
1.	Infirmitate de plantare pe terenurile comunale Belcești în vederea prevenirii eroziunii solului	Ha 10			Local

Verificator Expert					
VERIFICATORI EXPERT	NUME	SEMNAȚURA	CERINȚA	REFERAT/EXPERTIZĂ NR/IDATA	
S.C. AFAL COM S.R.L. - PIATRA NEAMȚ 227/253294				Beneficiar COMUNA BELCEȘTI, JUDEȚUL IASI	
				REACTUALIZARE PLAN URBANISTIC GENERAL, COMUNA BELCEȘTI, JUDEȚUL IASI	Proiect nr. 217/2023
SPECIFICATIE	NUME	SEMNAȚURA	Scara 1/5000		FAZA P+1/5
Sari proiectat	arh. Gr. Filimon		2013	PROPRIETATEA ASUPRA TERENURILOR LOCALITATE BÎLCIȘTI, SATU NOU, JANSĂ	Planșă nr. 51
Proiectat	arh. M. Lipăscu				